


[Imprimer la carte](#)








Utilisez la fonction [imprimer] de votre navigateur  
 Pour un meilleur résultat, choisissez Outils / Options Internet. Cliquez l'onglet "Avancé".  
 Cochez le paramètre "Imprimer les couleurs et les images d'arrière-plan"



De	<b>Aix-en-Provence, Provence-Alpes-Côte d'Azur (13, France)</b>	A	<b>Seguin Buoux, Provence-Alpes-Côte d'Azur (84480, France)</b>
Itinéraire	<b>Express</b>	Distance	<b>54.59 km</b>
Durée (1)	<b>0H56</b>	Essence	<b>5.62 €(4 l)</b>
Véhicule	<b>Routière</b>	Voies express	<b>10.68 km</b>
Péages (2)	<b>FRA : 1.10 EUR</b>	Indemnités	<b>0.00 €</b>

(1) Hors pause, conditions normales de météo et trafic  
 (2) Hors ponts et tunnels payants hors de France

Cumul	Temps	Feuille de route
0 m	0H00	<b>Aix-en-Provence, Provence-Alpes-Côte d'Azur (13, France)</b>
28 m		Sortir de <b>Aix-en-Provence</b> et continuer sur l' <b>Avenue Jean Moulin [2.04km]</b>
2 Km	0H03	Prendre la <b>Route de Sisteron [2.08km]</b>
3 Km		via <b>Les Platanes</b>
4 Km	0H05	Continuer sur l' <b>Ancienne Route des Alpes [8m]</b>
		Continuer sur la <b>D96 (Route de Sisteron) [1.95km]</b>
6 Km	0H08	Prendre l' <b>A51/E712 [10.47km]</b> en suivant le panneau
		A51 <div style="border: 1px solid black; padding: 5px; width: fit-content;"> <b>SISTERON</b>  <b>PERTUIS</b>  <b>MANOSQUE</b> </div>
16 Km		<b>Péages (2) : 1.10 EUR</b>
		Prendre la sortie
17 Km	0H15	<div style="border: 1px solid black; padding: 5px; width: fit-content;"> <b>15</b> </div> <b>PERTUIS</b>
		et continuer sur la <b>D556 [600m]</b>
18 Km	0H16	Continuer sur la <b>D956 (Route d'Aix-en-Provence) [2.02km]</b>
		Entrer dans <b>Pertuis</b>
20 Km	0H18	Continuer sur l' <b>Avenue du 8 Mai (D956) [270m]</b>
		Prendre à gauche l' <b>Avenue de la Liberté [240m]</b>
21 Km	0H19	Prendre à droite le <b>Cours de la République [290m]</b>
		Prendre à gauche le <b>Boulevard Victor Hugo (D973) [150m]</b>
		Prendre à gauche le <b>Boulevard Jules Ferry (D973)</b> (passer par le <b>Boulevard Jules Ferry</b> ) <b>[890m]</b>
22 Km	0H20	Arriver à et prendre à droite le <b>Boulevard Jules Ferry [220m]</b>
	0H21	Arriver à et prendre à gauche la <b>Route de la Tour d'Aigues (D973) [88m]</b>
		Prendre à droite la <b>D973 [950m]</b>
23 Km	0H23	Sortir de <b>Pertuis</b> et continuer sur la <b>D973 (Route de Pertuis) [9.60km]</b>
26 Km		via <b>Villelaure</b>
32 Km		via <b>Cadenet</b>
33 Km	0H34	Arriver à et prendre à gauche la <b>D973 (Avenue Gérard Philipe) [600m]</b>
	0H35	Arriver à et prendre à droite la <b>D973 [2.78km]</b>
36 Km	0H38	Prendre à droite la <b>D139 [580m]</b>

Cumul	Temps	Feuille de route
37 Km	0H38	Continuer sur la <b>D973 [1.46km]</b> Entrer dans <b>Cadenet</b>
38 Km	0H39	Continuer sur la <b>D973 [72m]</b>
	0H40	 Prendre à gauche la <b>D118 [640m]</b>
39 Km	0H41	 Arriver à et prendre à gauche la <b>D943 [160m]</b>
	0H41	Sortir de <b>Cadenet</b> et continuer sur la <b>D943 (D27) [3.33km]</b> via <b>Lourmarin</b>
42 Km		
43 Km	0H44	 Arriver à et prendre à gauche la <b>D943 [8.40km]</b>
51 Km	0H52	 Prendre à droite la <b>D113 [550m]</b>
52 Km	0H53	 Prendre à droite la <b>D113 [1.97km]</b>
54 Km	0H55	Continuer sur <b>Moulin Clos [480m]</b>
	0H56	 Prendre à gauche <b>Seguin [74m]</b>
54 Km	0H56	 <b>Seguin Buoux, Provence-Alpes-Côte d'Azur (84480, France)</b>

- Tous droits réservés